

## Утверждена

(наименование документа об утверждении, включая наименования органов государственной власти или

органов местного самоуправления, принявших решение об утверждении схемы или

подписавших соглашение о перераспределении земельных участков)

от \_\_\_\_\_ № \_\_\_\_\_




### Схема расположения земельного участка или земельных участков на кадастровом плане территории

Площадь земельного участка		1 275 м <sup>2</sup>	
Обозначение характерных точек границ	Координаты, м		
	X	Y	
1	2	3	
н1	431 418,51	1 425 263,76	
н2	431 421,37	1 425 317,09	
н3	431 445,20	1 425 315,81	
н4	431 442,34	1 425 262,48	
н1	431 418,51	1 425 263,76	




Масштаб 1:1 000

**Условные обозначения:**

-  - Существующая часть границы, имеющиеся в ЕГРН сведения о которой достаточны для определения ее местоположения
-  - Вновь образованная часть границы, сведения о которой достаточны для определения ее местоположения
-  - Характерная точка границы, сведения о которой позволяют однозначно определить ее положение на местности

61:25:0030301 - Номер кадастрового квартала

МСК-61, зона 1 - Система координат

 - Граница кадастрового квартала

 : 1476 - Надписи кадастрового номера земельного участка